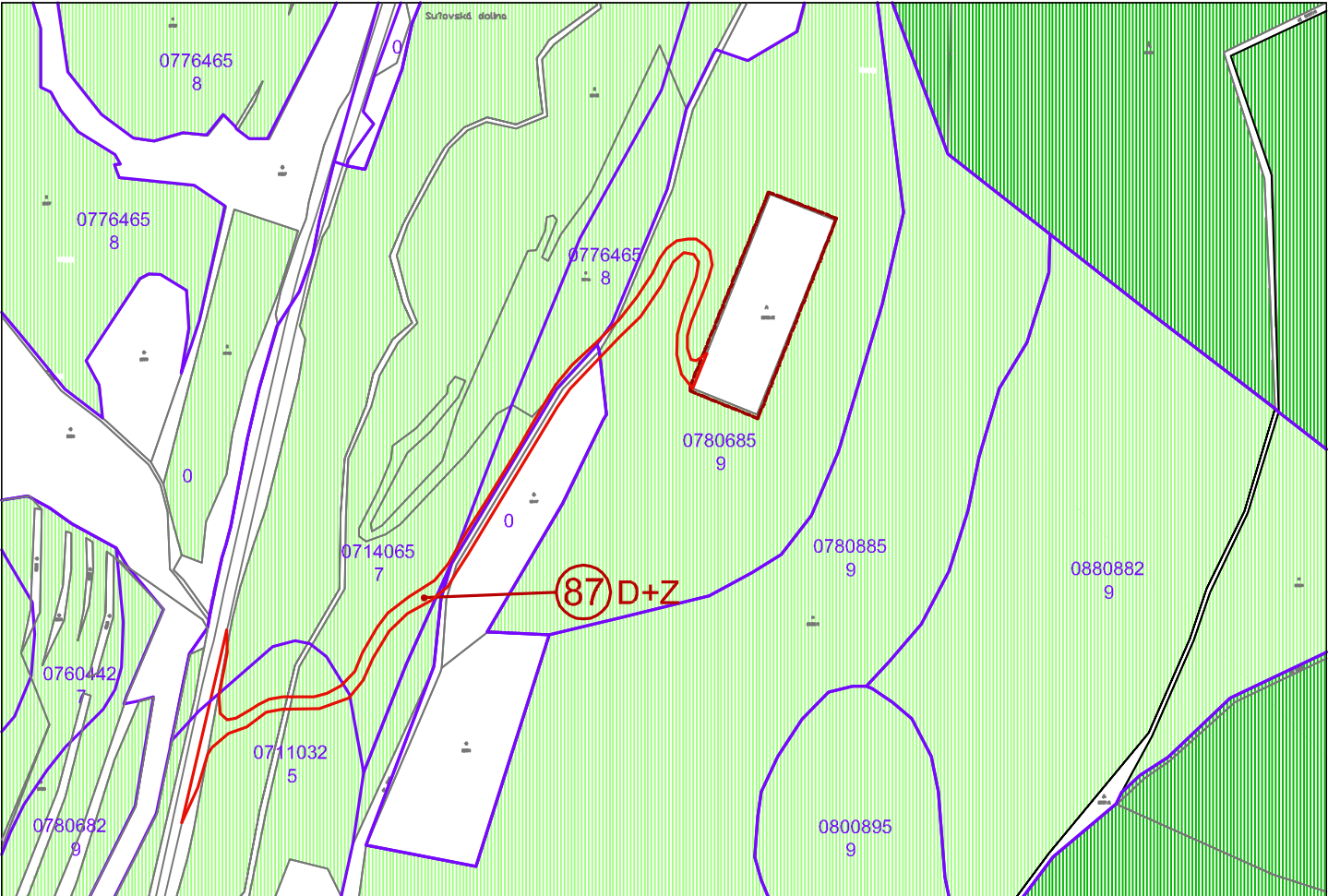
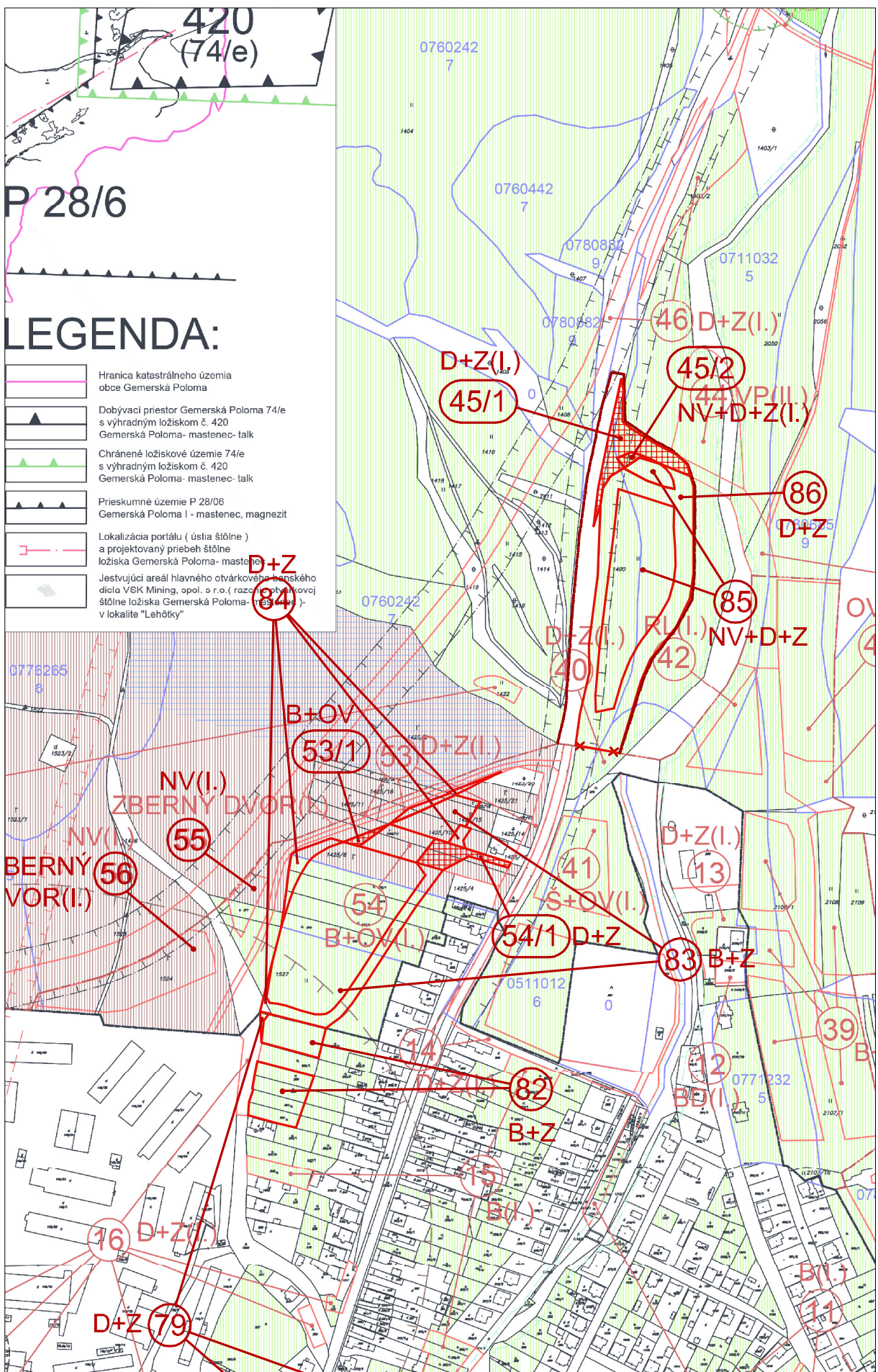


A- LOKALITA "PODSÚĽOVÁ"  
BEZ ZÁBERU PP A LP



B- LOKALITA "HÁJIKY"



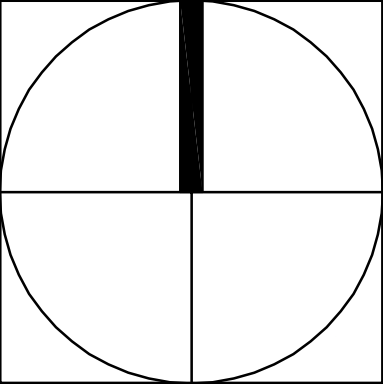
C- LOKALITA "NAD IHRISKOM" A "BRIEŽOK"

LEGENDA

STAV	NÁVRH													
		Hranica zastavaného územia obceGemerská Poloma k 1.1.1990												
		Zrušenie časti navrhovanej hranice zastaviteľného územia obce a návrh hranice zastaviteľného územia obce												
		Hranica bonitovanej pôdno-ekologickej jednotky( BPEJ ), kód a skupina BPEJ												
		Navrhované lokality odňatia PP alebo lokality navrhované na zmenu funkcie												
		Zmena funkcie odňatej lokality PP v Za D č.1 ÚPN-O oproti ÚPN-O												
		Zrealizovaná obecná ČOV												
		Poradové číslo lokality odňatia PP alebo lokality navrhovanej na zmenu funkcie												
		Funkčné využitie lokality navrhovanej na odňatie PP alebo na zmenu funkcie ( D- doprava, Z- zeleň, B- bývanie, OV - občianska vybavenosť , NV- nezávadná výroba, sklady, Š- šport, R- rekreácia, ZR- zrušené lokality )												
		Trvalý trávny porast, záhrady												
		Lesy												
		Lesné cesty upravené												
		Lesné cesty neupravené												
	<table><tr><th>STAV</th><th>NÁVRH</th><th></th></tr><tr><td></td><td></td><td>Hranica a číslo lesného dielca</td></tr><tr><td></td><td></td><td>Poradové číslo lokality odňatia LP</td></tr><tr><td></td><td></td><td>Funkčné využitie lokality navrhovanej na odňatie LP ( D- doprava,Z- zeleň, obecné kompostovisko)</td></tr></table>	STAV	NÁVRH				Hranica a číslo lesného dielca			Poradové číslo lokality odňatia LP			Funkčné využitie lokality navrhovanej na odňatie LP ( D- doprava,Z- zeleň, obecné kompostovisko)	
STAV	NÁVRH													
		Hranica a číslo lesného dielca												
		Poradové číslo lokality odňatia LP												
		Funkčné využitie lokality navrhovanej na odňatie LP ( D- doprava,Z- zeleň, obecné kompostovisko)												

SCHVAĽOVACIA DOLOŽKA :

Označenie schvaľovacieho orgánu : .....Obecné zastupiteľstvo v obci Gemerská Poloma  
Číslo uznesenia a dátum schválenia : .....  
Číslo VZN obce, ktorým sa vyhlasuje záväzná časť ÚPN-O : .....  
Oprávnená osoba : Mgr. Lilian Brondošová, starostka obce.....  
Pečiatka



ZMENY A DOPLNKY Č. 2 ÚZEMNÉHO PLÁNU OBCE GEMERSKÁ POLOMA		
OBJEDNÁVATEĽ :	Obec Gemerská Poloma	
ZODPOVEDNÝ PROJEKTANT :	Ing. arch Mariana Šimková, REVITAL PROJECT	
SPOLUPRÁCA :	Ing. Ján Mihalečko	
ODBORNÍ PROJEKTANTI A KONZULTANTI :	Ing. Marián Pekarovič, Ing. Július Furmaník, Ing. Jaroslav Lipták, Ing. Michal Nagy	
MIERKA : 1 : 5 000	FORMÁT : 3 x A4	DÁTUM : január 2020
VYHODNOTENIE PERSPEKTÍVNEHO POUŽITIA PP A LP NA NEPOĽNOHOSPODÁRSKE ÚČELY		Č. VYKRESU 5.2.